



PIANO STRATEGICO COMUNALE

SENNORI, futuro con vista al 2020

TAVOLA 4 Sennori, terrazza sul Golfo dell'Asinara: contenitore urbano riqualificato.

COORDINATORE METODOLOGICO: Maurizio Manias
COORDINATORE OPERATIVO: Gianni Milla
COMITATO SCIENTIFICO e METODOLOGICO: Tito Giustozzi, Maurizio Manias, Nereo Zamaro,
TECNO STRUTTURA INTERNA: Nicolina Catari, Gavinuccio Fenu, Gianni Milla, Baingiu Marongiu, Elena Soliveras,
CENTRO DI RILEVAZIONE ED ELABORAZIONE DATI: Vanna Fois, Giovanna Augusta Pazzola, Stefania Urgeghè
SEGRETARIA TECNICA: Salvatorica Casada
ELABORAZIONI GRAFICHE: Aldo Scintu, Claudio Trudu

IL SINDACO: Antonio Canu
L'ASSESSORE ALLA PROGRAMMAZIONE: Vittorio Cossu
L'ASSESSORE AI LL.PP.: Gianmario Ogana
L'ASSESSORE ALL'URBANISTICA: Mario Spanu

I PROGETTI IMMAGINE

Centro di antica formazione (P.P.R.)

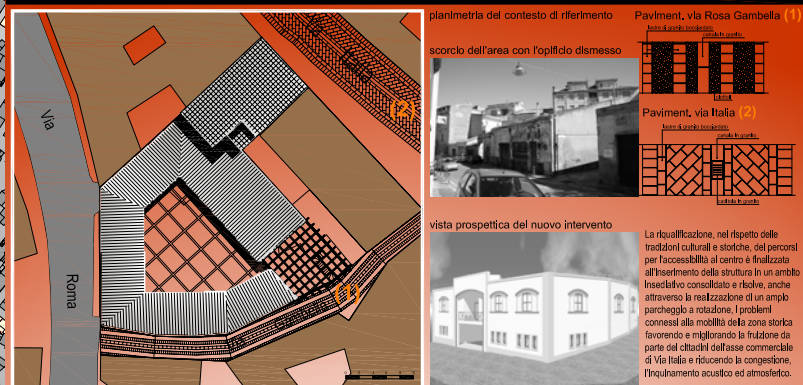


GLI EPISODI URBANI
CREANO UN UNICO
CONTENITORE
RIQUALIFICATO.

LA MOBILITA' INTERNA
DELLA CONOSCENZA
FORNISCE STRUMENTI
PER L'ELABORAZIONE
DI MODELLI DI
SVILUPPO DELLE AREE
INTERNE.

LA COMUNITA' DI
APPRENDIMENTO
RAFFORZA IL CAPITALE
SOCIALE LOCALE.

Completamento centro servizi territoriale di accoglienza (A2)



DESTINAZIONI D'USO

1. Piazza
2. Sala espositiva
3. Sala degustazione
4. Uffici personale
5. Hall accoglienza
6. Sorveglianza
7. Servizi
8. Chiusure

DESTINAZIONI FUNZIONALI

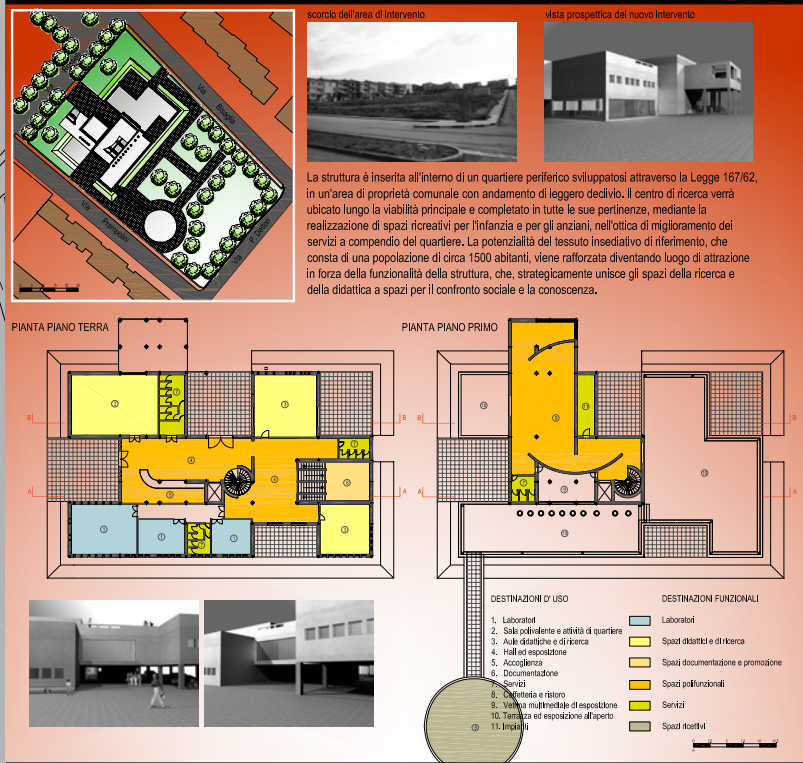
- Spazio accoglienza
- Spazio espositivo
- Spazio degustazione
- Spazio espositivo all'aperto
- Servizi

PIANTA PIANO TERRA

Riqualificazione dei percorsi dei poli urbani attrezzati (A3)



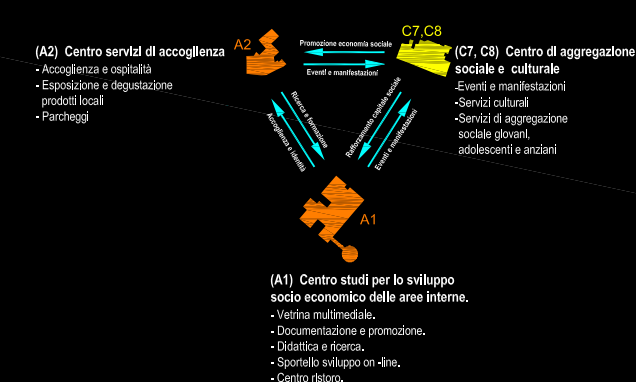
Centro per la valorizzazione socio economica del territorio (A1)



INTERVENTI IN PROGETTO

A.1 Realizzazione di un centro regionale di studi, ricerca e sperimentazione di modelli di sviluppo e trasformazione socio-economica delle aree interne. **B.1** Laboratorio e Master sui modelli di sviluppo socio-economico delle aree interne. Gestione del centro regionale di studi, ricerca e sperimentazione di modelli di sviluppo e trasformazione socio-economica delle aree interne. **B.2** Realizzazione e gestione di un sistema applicativo on-line di servizio ai cittadini e alle imprese per lo sviluppo locale. **A.2** Completamento del centro servizi territoriale di accoglienza e di esposizione dei prodotti culturali, artigianali ed agro-alimentari del territorio. **B.3** Promozione progetto "Sennori ospitale". **A.3** Riqualificazione funzionale ed ambientale dei percorsi e delle aree per l'accessibilità e l'interconnessione dei centri servizi. **B.4** Gestione servizi culturali. **B.5** Gestione centro di aggregazione sociale e servizi per attività ricreative e di socializzazione rivolte a minori, giovani ed anziani.

GRAFICO DELLE RELAZIONI E DELLE FUNZIONI



IL CONTENITORE URBANO RIQUALIFICATO



LEGENDA

- Sistema insediativo
- Ecologia dei percorsi e dei parchi
- Interconnessione urbana servizi
- Area urbana omogenea
- Centro di studi per lo sviluppo socio-economico delle aree interne
- Centro servizi accoglienza
- Centro di aggregazione sociale e culturale
- Rete esterna di collegamento
- Rete sistema di servizi policentrico
- Riqualificazione per l'accessibilità
- Riqualificazione per l'accessibilità
- Riqualificazione per l'accessibilità